


Эпизоотическая ситуация по АЧС на территории Российской Федерации в 2015 г. (N = 18 по данным* на 27.04.2015)


 Карта составлена информационно-аналитическим центром Управления ветнадзора Россельхознадзора. Дата составления: 27.04.2015

Брянская обл.:

1. с. Марицкий хутор, Севский район

Волгоградская обл.:

2. Госзаказник "Раздорский", Даниловский район

3. с. Козловка, Руднянский район

4. д. Андреевка, Жирновский район

Калужская обл.:

5. заповедник "Калужские засеки", Ульяновский район

6. заповедник "Калужские засеки", близ д. Новая деревня, Ульяновский район

7. О/х ООО "Медынский парк", Медынский район

8. О/х ООО "Петровское", д. Выселки, Ферзиковский район

Курская обл.:

9. п. Дворики, Дмитриевский район

Московская обл.:

10. д. Куртниково, Истринский район

Орловская обл.:

11. с. Красное, Залогощенский район

12. д. Зяблое, Орловский район

13. г. Орел

14. близ д. Зубари, Болховский район

15. О/х ОАО "Алекта", Болховский район

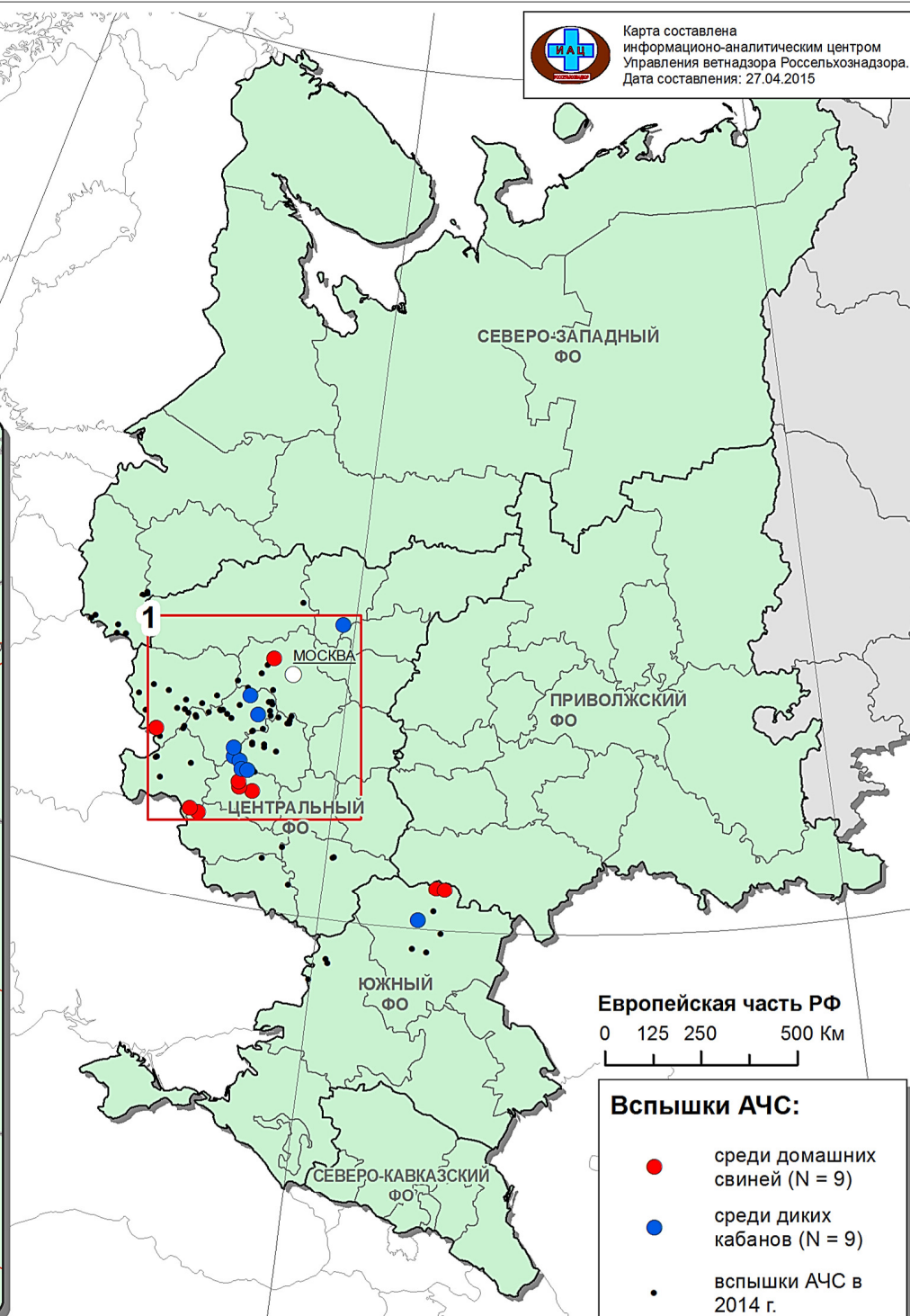
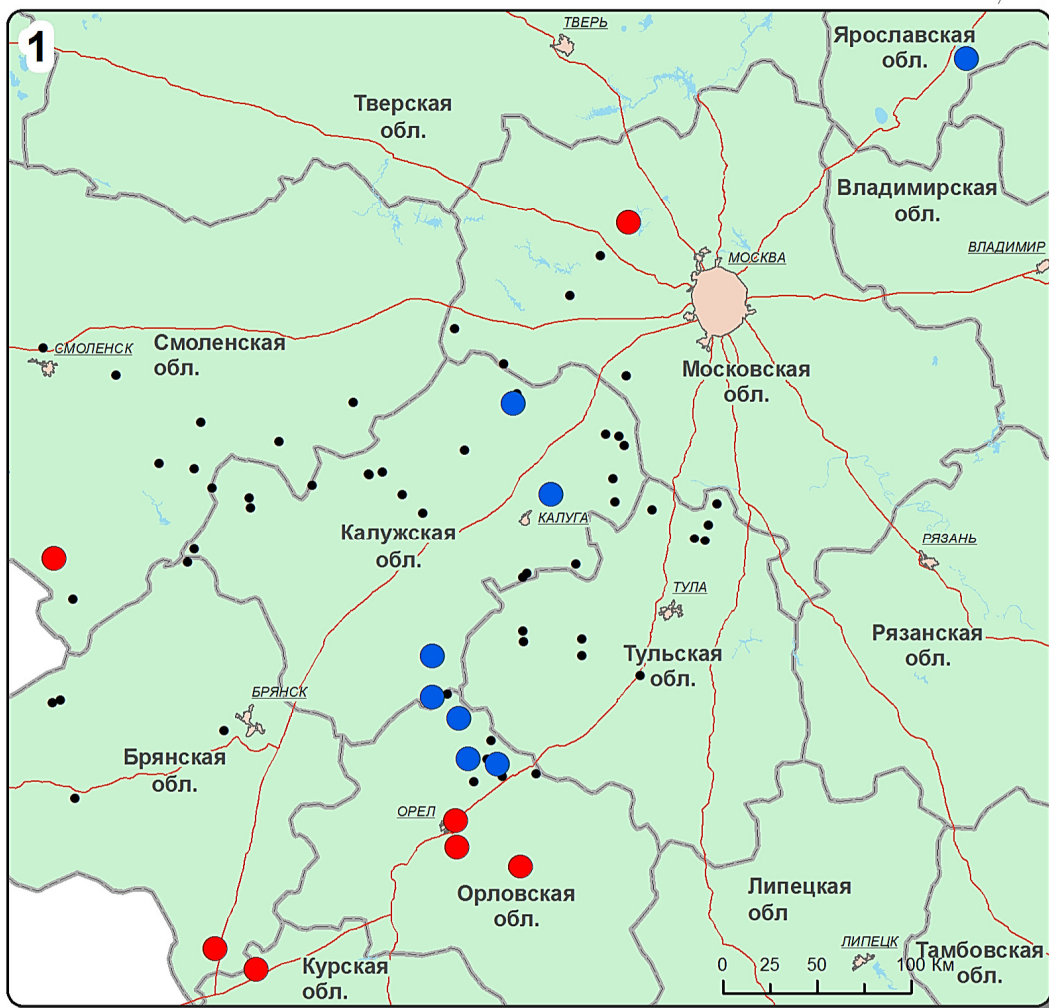
16. близ д. Волобуево, Мценский район

Смоленская обл.:

17. д. Ворошиловка, Шумячский район

Ярославская обл.:

18. ОХ ЗАО "Земля-Ресурс" близ д. Твердино и с. Вексицы, Ростовский район



Европейская часть РФ
 0 125 250 500 Км

Вспышки АЧС:

- среди домашних свиней (N = 9)
- среди диких кабанов (N = 9)
- вспышки АЧС в 2014 г.

*данные ФГБУ "Центр ветеринарии" (г. Москва) и ГНУ "ВНИИВВиМ" (г. Покров)